

保土ヶ谷ふるさとクイズ コースマップサイト

<http://www.u-sol.co.jp/csr/fes08/k.htm>



携帯電話で左のQRコード読込んで、全コースの地図が表示できます。

全コースは保土ヶ谷本陣跡(保土ヶ谷町)からあじさいロード(峰沢町)の新横浜ロード出口までの約10kmです。

webページにアクセスすると図1のように、歩く順序にしたがって5つのブロックが表示されます。

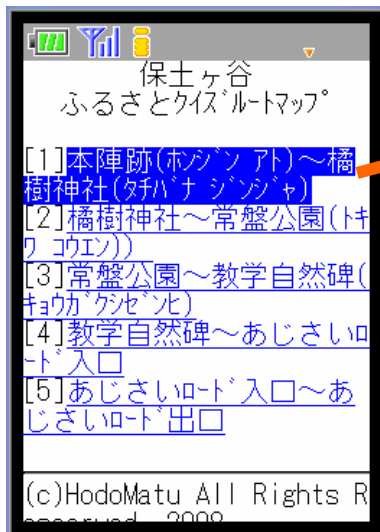


図1



図2

A,B,C……はチェックポイントです。

地図の外側の数字は、地図を移動させるものです。携帯電話の番号キーを押すと、その方向へ地図を移動できます。

地図の拡大縮小は距離のコンボボックス選択します。

1.6kmとは地図の縦、横の表示距離です。

この説明書は以下のサイトからダウンロードできます

<http://www.u-sol.co.jp/csr/fes08/info.pdf>

地図を拡大/縮小する「場合



図3

図3のように距離コンボボックス(例は1.6km表示)を選択すると図4の画面になります。

50mから6.2kmまで拡大/縮小できます。

地図を200m表示に拡大した場合です。地図が表示されている中心から200mに拡大されます。




図4



図5



図6



図7

チェックポイントを中心に拡大表示する場合は画面を下へスクロールして「本陣跡」をクリックすると図6のように、そのポイントを中心にして地図が200mに拡大できます。

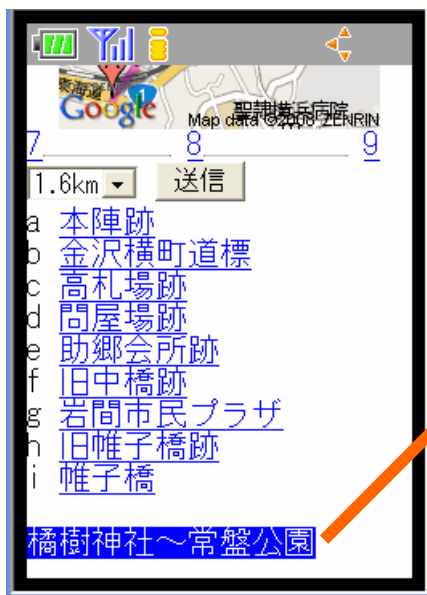


図8



図9

画面の下にスクロールすると、次のコースへ切り替えられます。

全コース紹介

保土ヶ谷
ふるさとクイズルートマップ°

[1] 本陣跡(ホウソウア)～橋樹神社(好ハナシンジャ)


[2] 橋樹神社～常盤公園(トキワコエン)

[3] 常盤公園～教学自然碑(キョウカクシヅノ)

[4] 教学自然碑～あじさいロード入口

[5] あじさいロード入口～あじさいロード出口


(c)HodoMatu All Rights Reserved. 2009



ふるさとクイズルートマップ° 1

1.6km 送信

a 本陣跡
b 全沼橋町道標



ふるさとクイズルートマップ° 2

1.6km 送信

a 橋樹神社
b 千手町会館



ふるさとクイズルートマップ° 5

800m 送信


Warning: Missing argument



ふるさとクイズルートマップ° 4

1.6km 送信

a 横浜国大西門
b 柳の風景



ふるさとクイズルートマップ° 3

800m 送信

a 島山重忠公慰霊塔
b 横浜国大南門